

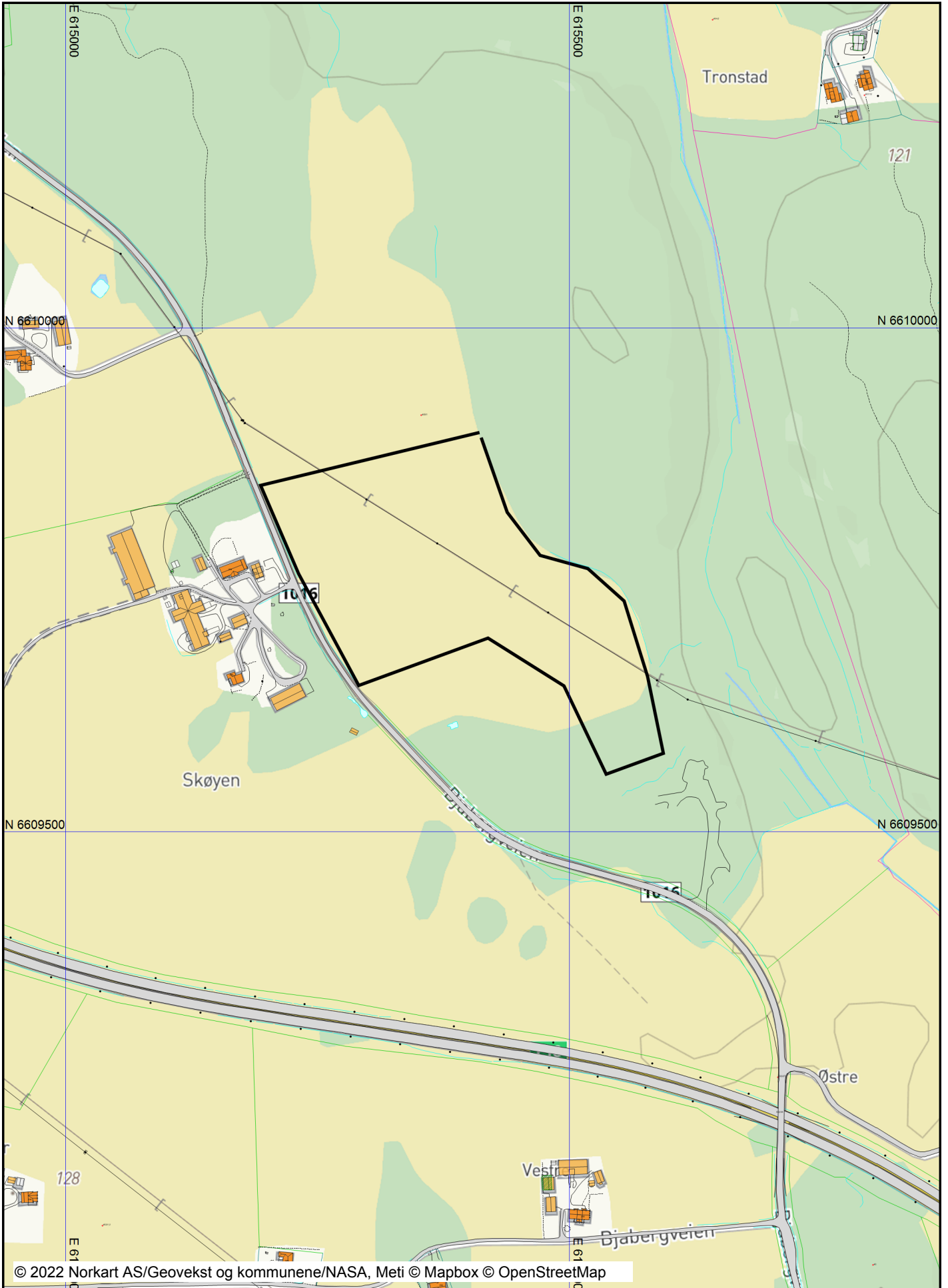


Vedlegg D1 - Situasjonsplan












































































Dato: 20.09.2022

Målestokk: 1:5000

Koordinatsystem: UTM 32N



Tegnforklaring

Matrikelkart		Ledningsnett EL	
	Grunneiendom		Fordelingsskap
	Seksjon		Høyspentledning
	Hjelpelinje veg		Mast Liten stolpe
	Hjelpelinje fiktiv		Mast Stor stolpe
	Grensenøyaktighet: 10 cm		Mast
	Grensenøyaktighet: 11-30 cm		Masteomriss
	Grensenøyaktighet: 2-5 m		Nettstasjon Mastearrangement
	Grensenøyaktighet: 5m eller dårligere		Nettstasjon
TraktorvegSti			Nettverkstasjonomriss
	Traktor/Kjerreveg midt		Belysningspunkt
	Sti på bro	Annen naturinformasjon	
	Sti		Hekk
Matrikel Tiltak (Avgjørelser i enkeltsaker)			Stein
	Godkj. Nybygg		Stein omriss
	Godkj. Tilbygg	Adresser	
	Godkj. Påbygg		Abc Gateadresse
	Omriss Tiltak		Abc Adressepunkttekst
	Godkj. Nyb./Tilb./Påb.		
VEG			
	Veg bru		
	Veg		
	Annet vegareal		
	Avgrensning mot annet vegareal		
	Avgrensning mot avkjørsel		
	Gang/Sykkelveg		
	Autovern på bro		
	Autovern		
	Vegdekkekant på bro		
	Vegdekkekant		
	Gang/Sykkelveg kant		
	Gangvegkant		
	Traktor/Kjerreveg kant		
	Vegskulderkant		
	Veggroft åpen		
Innsjøer og vassdrag			
	Innsjø		
	Innsjøkant		
	Elv/Bekk		
	Elv/Bekk usikker		
	Elv/Bekk		
	Elv/Bekk kant usikker		
	Elv/Bekk kant		
	Kanal/Groft		
Bygninger			
	Bygningsdelelinje		
	Grunnmur		
	Taksprang Bunn		
	Bygning - Boligbygg		
	Bygning - Andre bygg		
	Annen bygning		
	Bygning punkt		
	Takriss		
	Takoverbygg		
	Takoverbygg kant		
	Trapp inntil bygg, kant		
	Veranda		
	Bygningslinje		
	Taksprang		
	Mønelinje		
	Låvebru		
	Bygningsavgrensning på tiltak		
Matrikel Tiltak (Avgjørelser i enkeltsaker)			
	Godkj. Nybygg		
	Godkj. Tilbygg		
	Godkj. Påbygg		
	Omriss Tiltak		
	Godkj. Nyb./Tilb./Påb.		